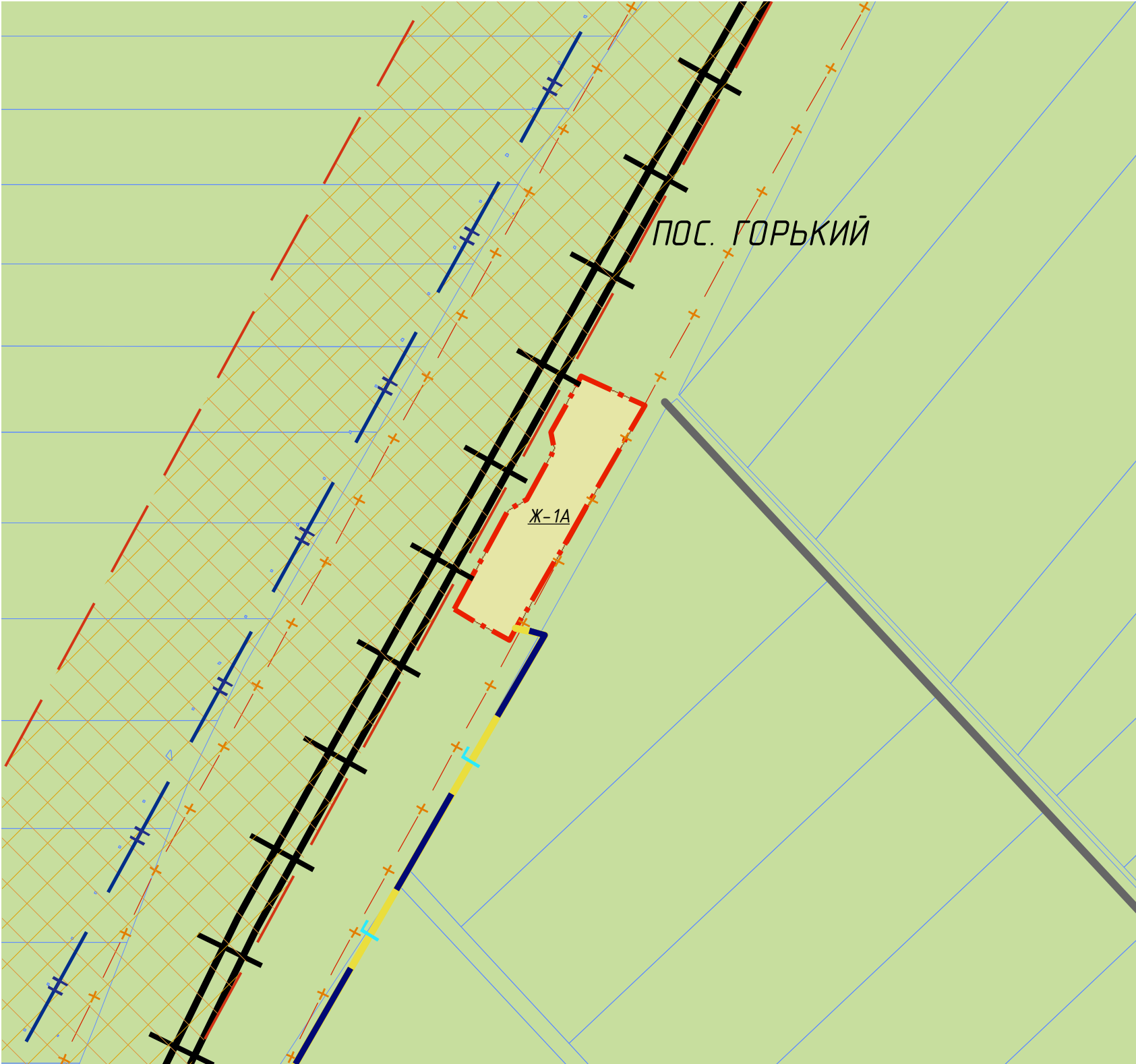
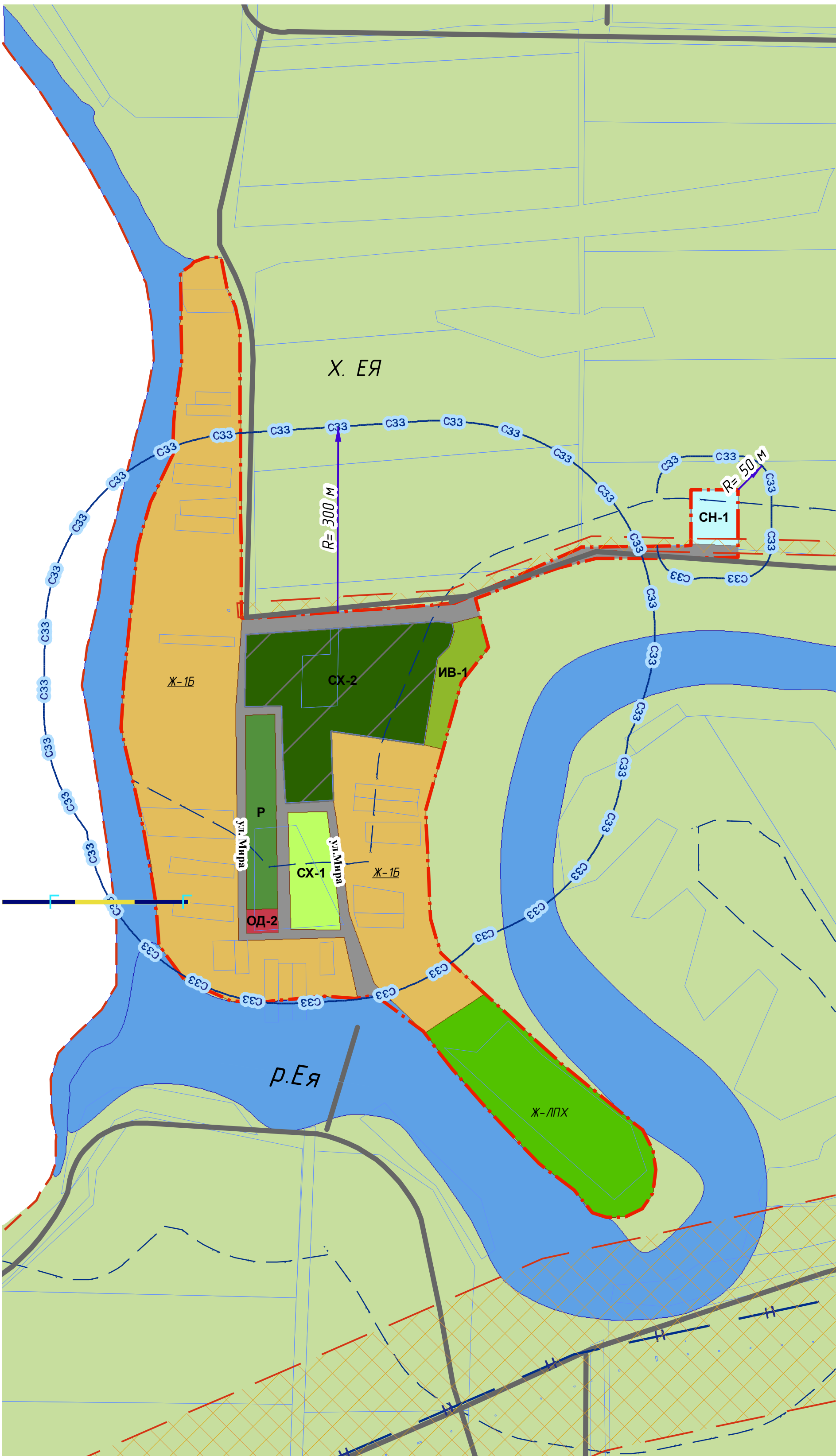
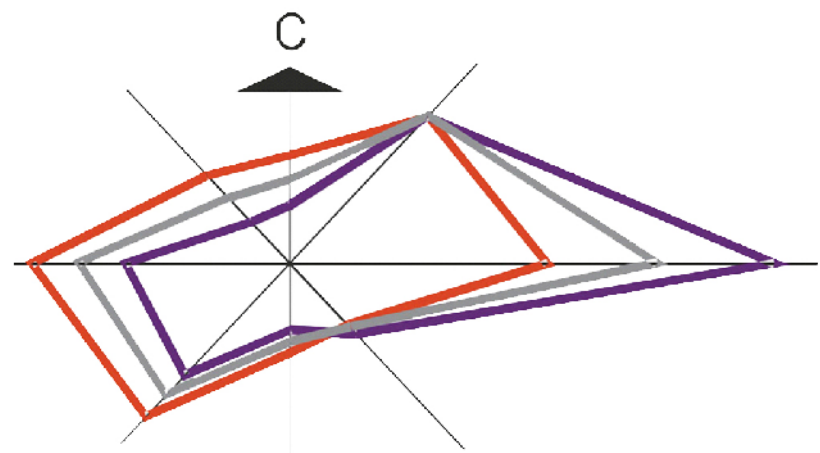


Карта градостроительного зонирования территории пос. Лесничество, пос. Горький, х. Ея
Новопокровского сельского поселения муниципального
образования Новопокровский район



Территориальные зоны			
Жилые зоны:		Зоны рекреационного назначения:	
Ж-1А	Зона застройки индивидуальными жилыми домами;	Р	Зона рекреационного назначения.
Ж-1Б	Зона застройки индивидуальными жилыми домами с содержанием домашнего скота и птицы;	Зоны специального назначения:	
Ж-МЗ	Зона застройки малоэтажными жилыми домами;	СН-1	Зона кладбищ;
Ж-ЛПХ	Зона личного подсобного хозяйства.	СН-2	Зона размещения отходов потребления.
Общественно-деловые зоны:		Зоны военных объектов и иные зоны режимных территорий:	
ОД-1	Центральная зона делового, общественного и коммерческого назначения;	В	Зона военных объектов и иные зоны режимных территорий.
ОД-2	Зона делового, общественного и коммерческого назначения местного значения;	Иные виды территориальных зон:	
ОД-3	Зона обслуживания и деловой активности при транспортных коридорах и узлах.	ИВ-1	Зона озеленения специального назначения.
Производственные зоны:			
П	Зона предприятий, производств и объектов III, IV, V классов вредности с СЗЗ от 50 до 300 м.		Зона на которую регламенты не распространяются.
Зоны инженерной и транспортной инфраструктур:			
ИТ	Зона инженерно-транспортной инфраструктуры.		Земли лесного фонда
Зоны сельскохозяйственного использования:			
СХ-2	Зона сельскохозяйственных угодий.		
СХ-1	Зона сельскохозяйственных угодий.		

Условные обозначения:	
W W	Линия связи существующая
W W	Охранная зона водных объектов
W W	Водные объекты
W W	Санитарно-защитная зона предприятий
W W	Граница земельных участков
W W	Проектируемые и существующие газопроводы
W W	Граница населенных пунктов
W W	Граница муниципального образования Новопокровский район
W W	Граница муниципального образования Новопокровское сельское поселение
W W	Курган
W W	Охранная зона категоризированных дорог
W W	Категоризированные дороги
W W	Полевые дороги
W W	Охранная зона памятников археологии
W W	Охранная зона объектов инженерно-технического обеспечения
W W	Магистральный нефтепровод
W W	Зона подтопления Р=1 %
W W	Охранная зона памятника монументального искусства
W W	Охранная зона памятника истории
W W	Охранная зона памятников архитектуры

Договор № 84 от 03.09.2020					
Проект внесения изменений в правила землепользования и застройки Новопокровского сельского поселения муниципального образования Новопокровский район					
Изм.	Кол.уч.	Лист	№ док.	Подп.	Дата
Директор	Кузнецов Н.М.				
Карта градостроительного зонирования территории Новопокровского сельского поселения муниципального образования Новопокровский район				Стадия	Лист
				КГЗ	3
Карта градостроительного зонирования территории пос. Лесничество, пос. Горький, х. Ея Новопокровского сельского поселения муниципального образования Новопокровский район				Листов	3
				ООО "Земгеопроект"	